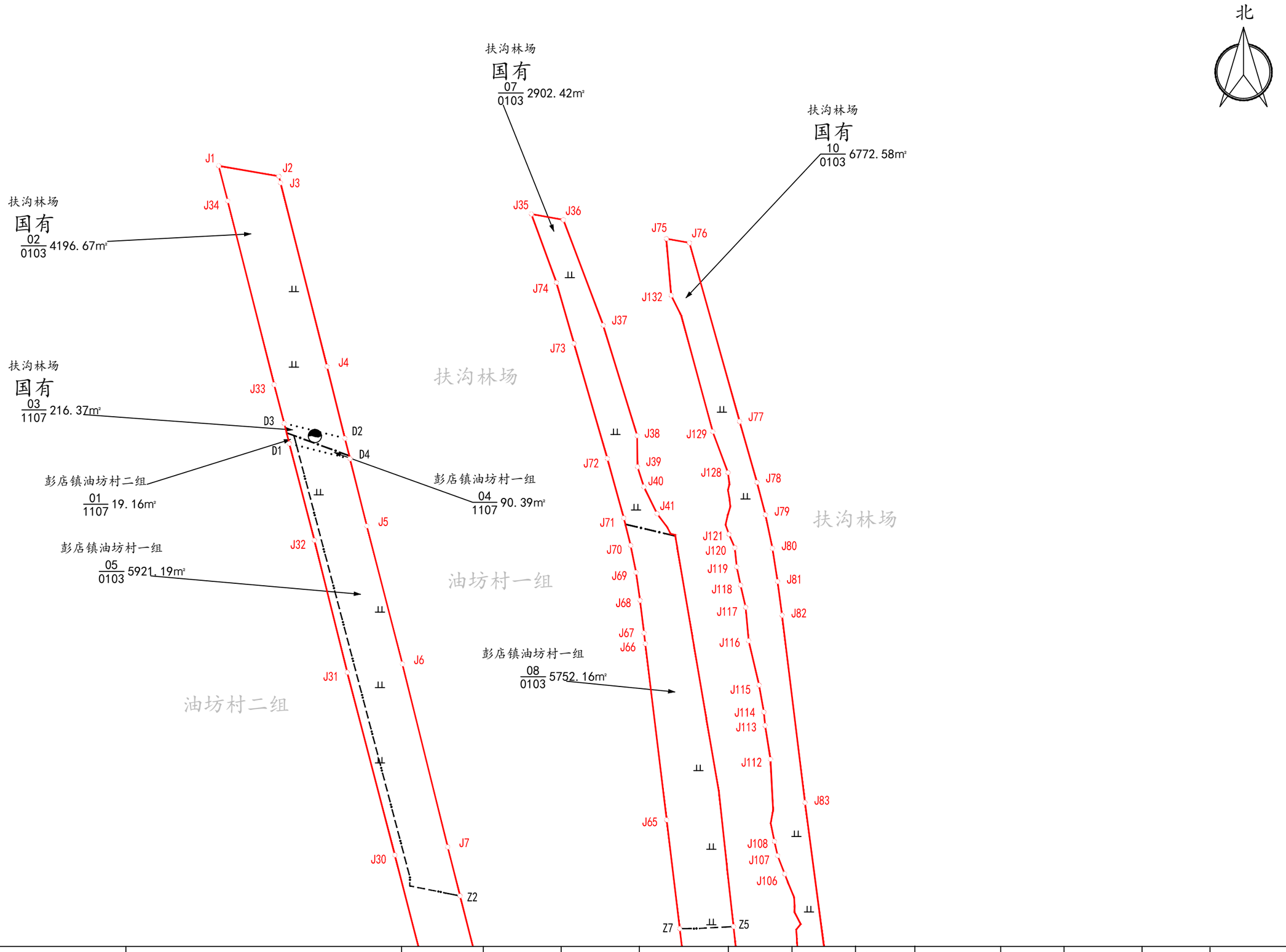

河南省水利勘测有限公司	贾鲁河综合治理工程项目（鄢陵县段）	比例尺	1:2000	制 图	陈前前	复 核	王源	审 核	黄毅鹏	图 号	1	日 期	2022年5月

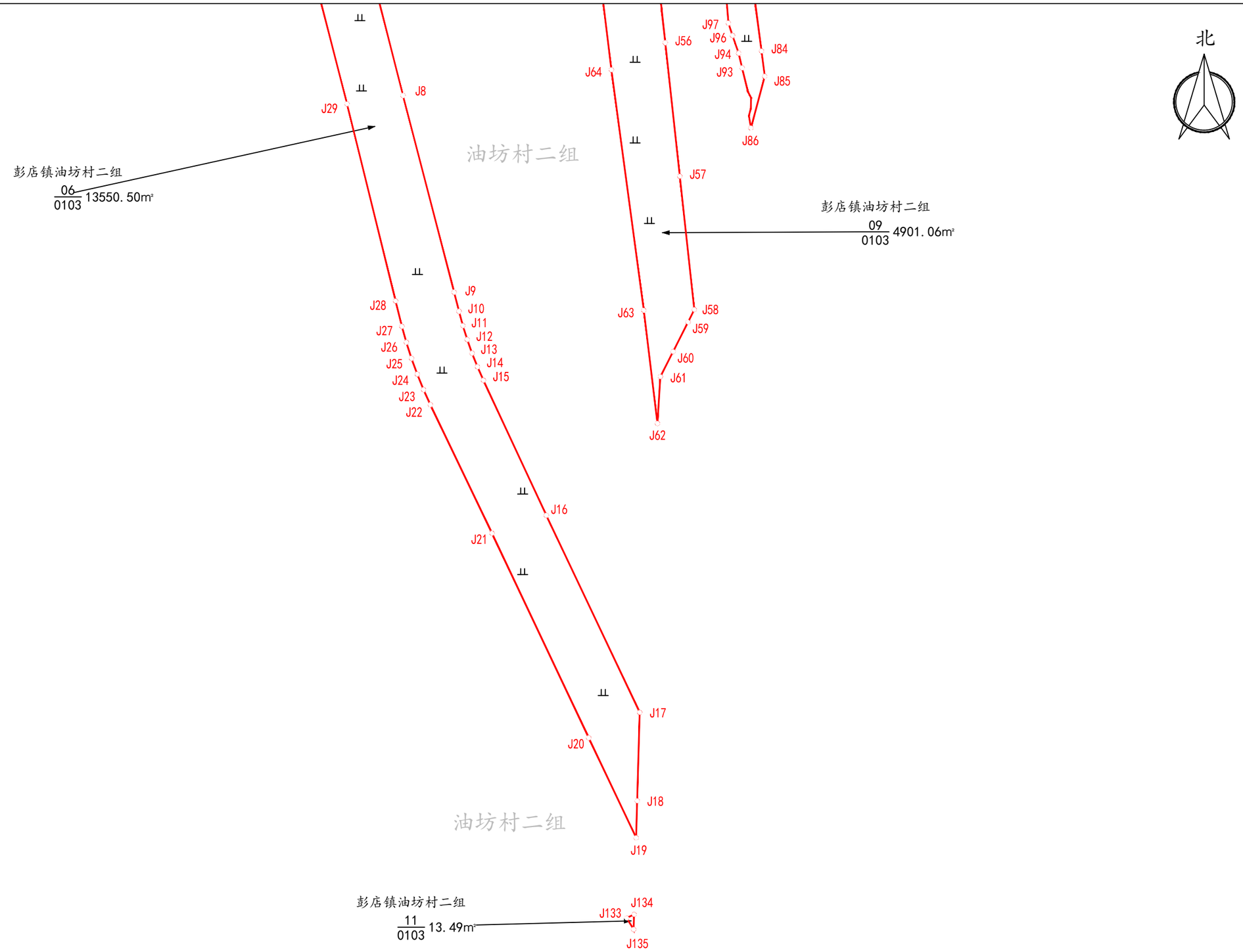

河南省水利勘测有限公司	贾鲁河综合治理工程项目（鄢陵县段）	比例尺	1:2000	制 图	陈前前	复 核	王源	审 核	黄毅鹏	图 号	2	日 期	2022年5月

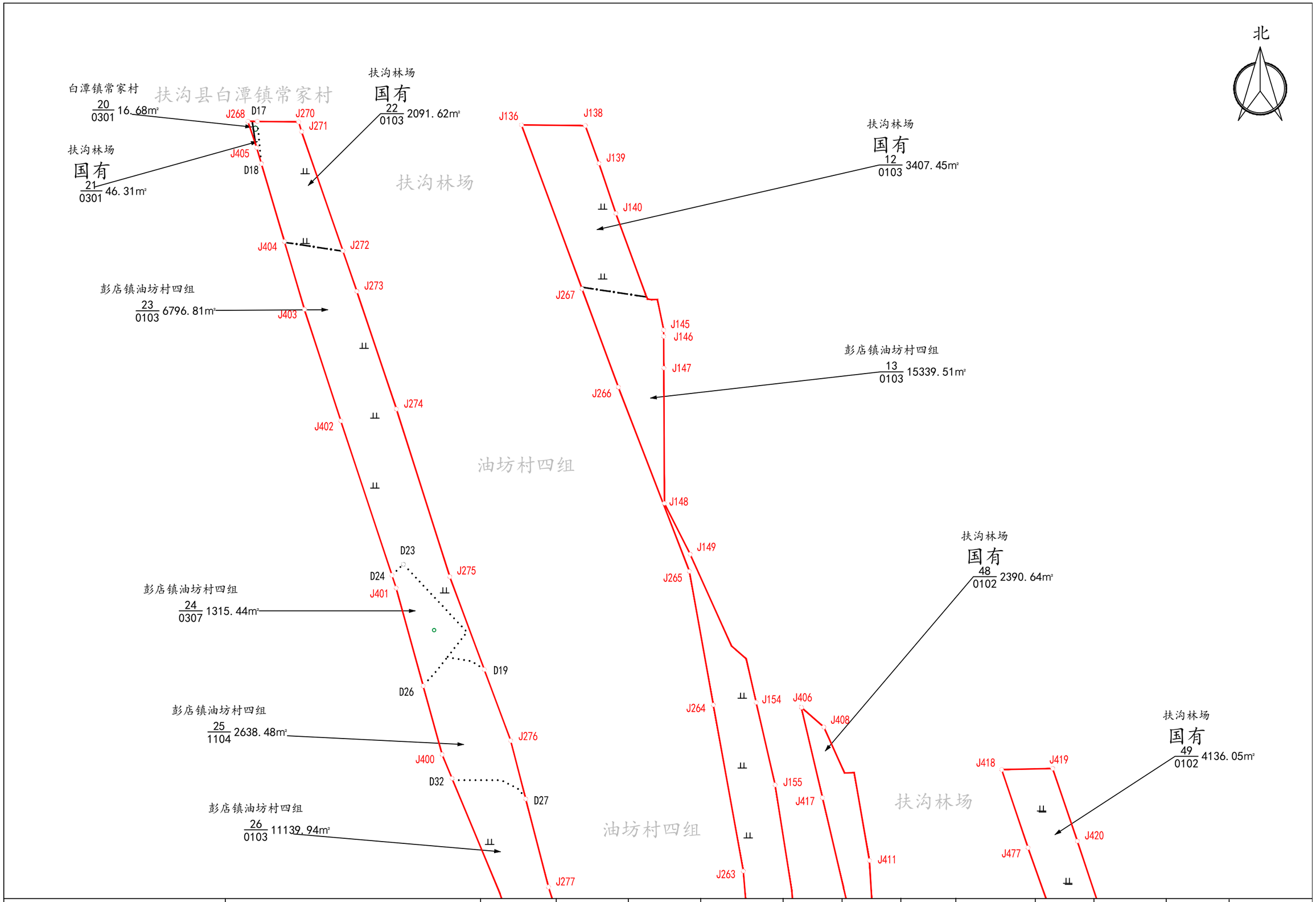

河南省水利勘测有限公司	贾鲁河综合治理工程项目（鄢陵县段）	比例尺	1:2000	制 图	陈前前	复 核	王源	审 核	黄毅鹏	图 号	3	日 期	2022年5月

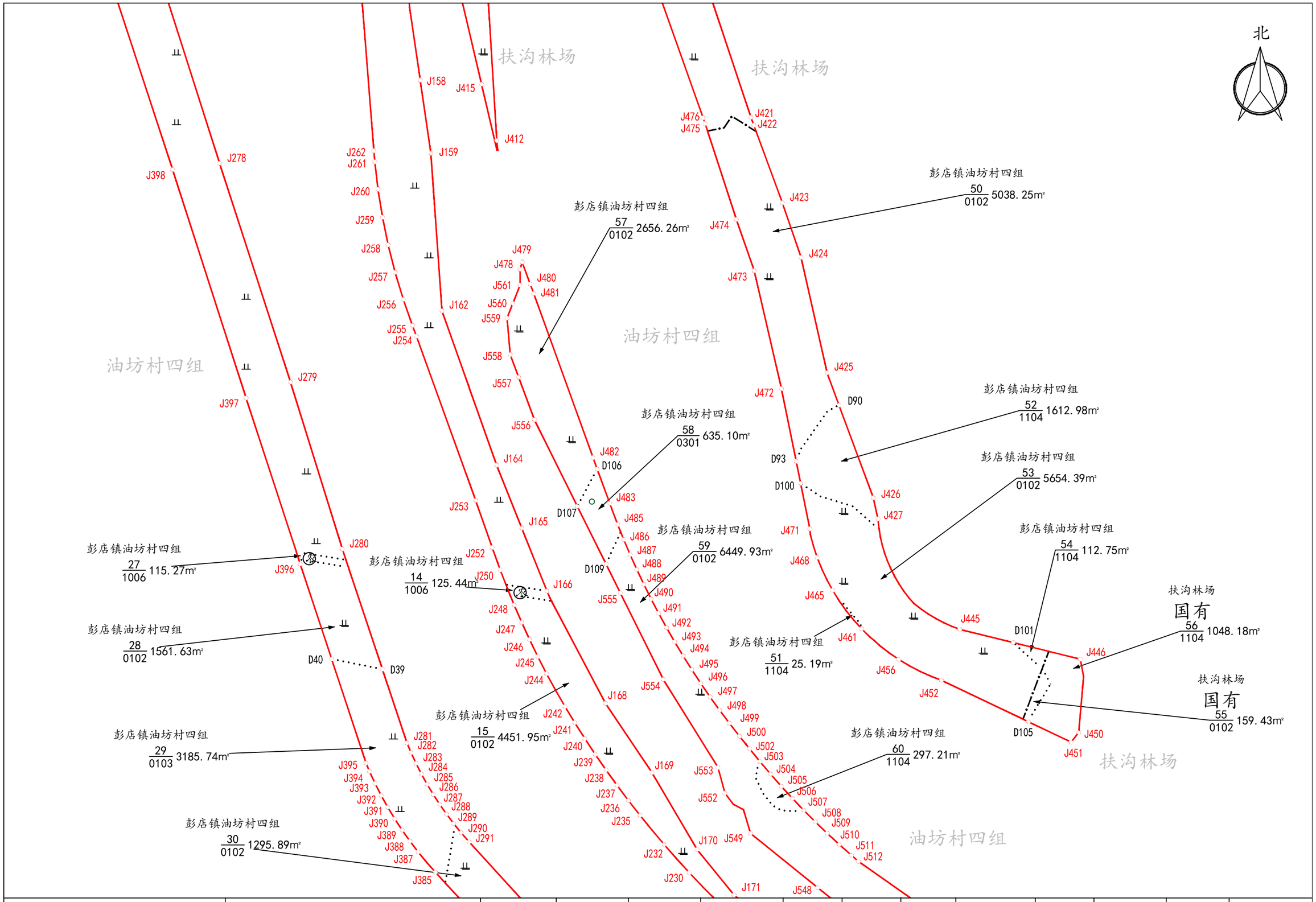

河南省水利勘测有限公司	贾鲁河综合治理工程项目（鄢陵县段）	比例尺	1:2000	制 图	陈前前	复 核	王源	审 核	黄毅鹏	图 号	4	日 期	2022年5月

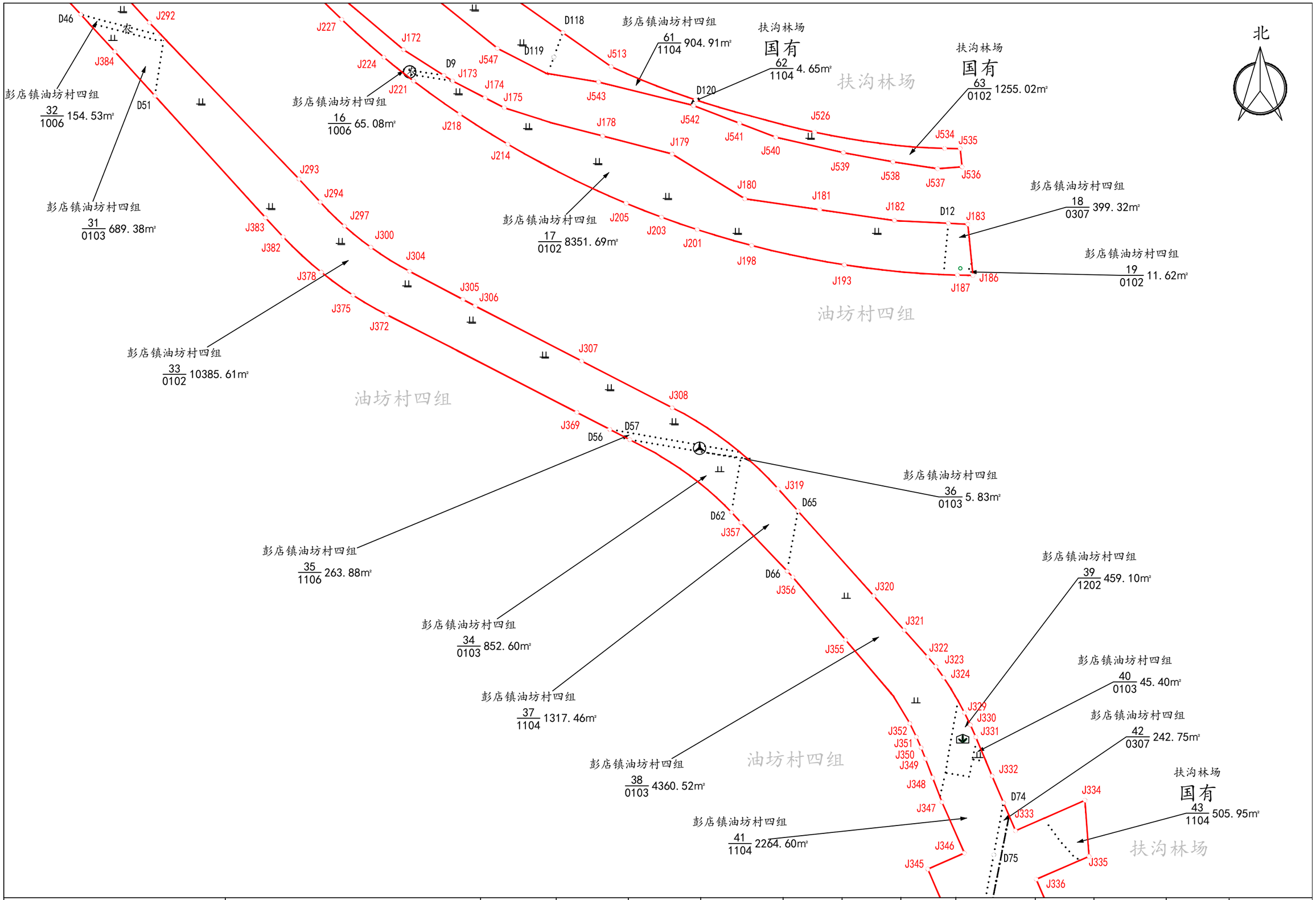

河南省水利勘测有限公司	贾鲁河综合治理工程项目（鄢陵县段）	比例尺	1:2000	制 图	陈前前	复 核	王源	审 核	黄毅鹏	图 号	5	日 期	2022年5月

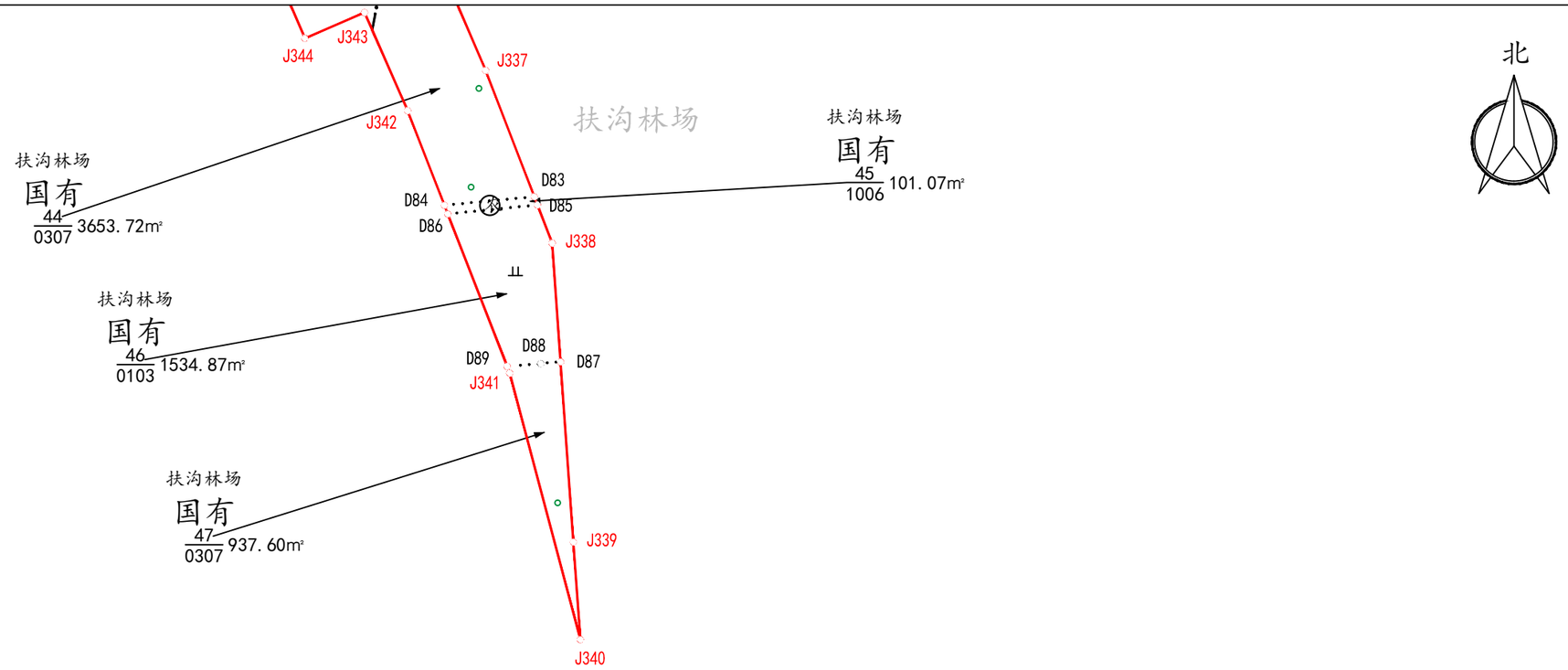

河南省水利勘测有限公司	贾鲁河综合治理工程项目（鄢陵县段）	比例尺	1:2000	制 图	陈前前	复 核	王源	审 核	黄毅鹏	图 号	6	日 期	2022年5月

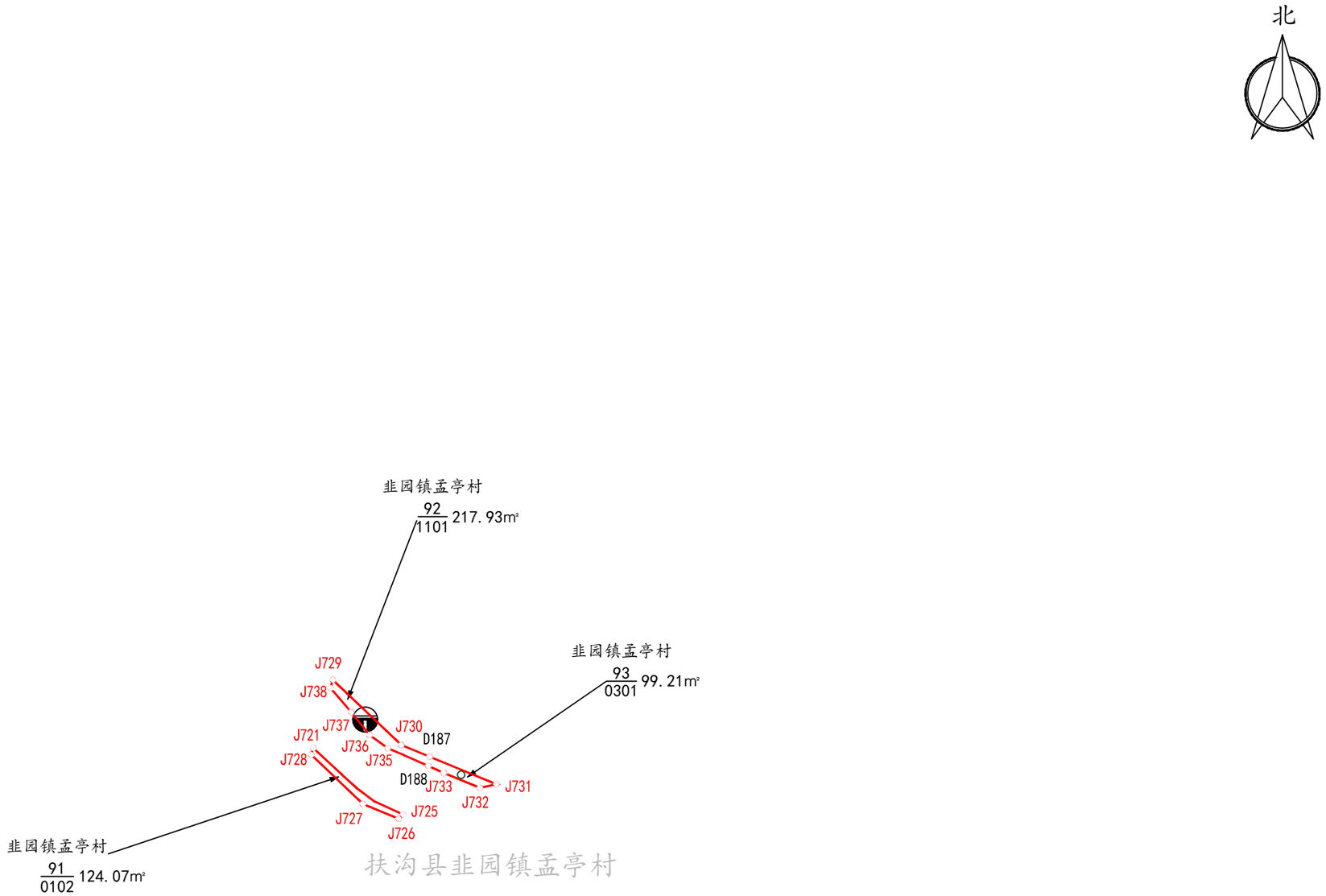

河南省水利勘测有限公司	贾鲁河综合治理工程项目（鄢陵县段）	比例尺	1:2000	制 图	陈前前	复 核	王源	审 核	黄毅鹏	图 号	7	日 期	2022年5月

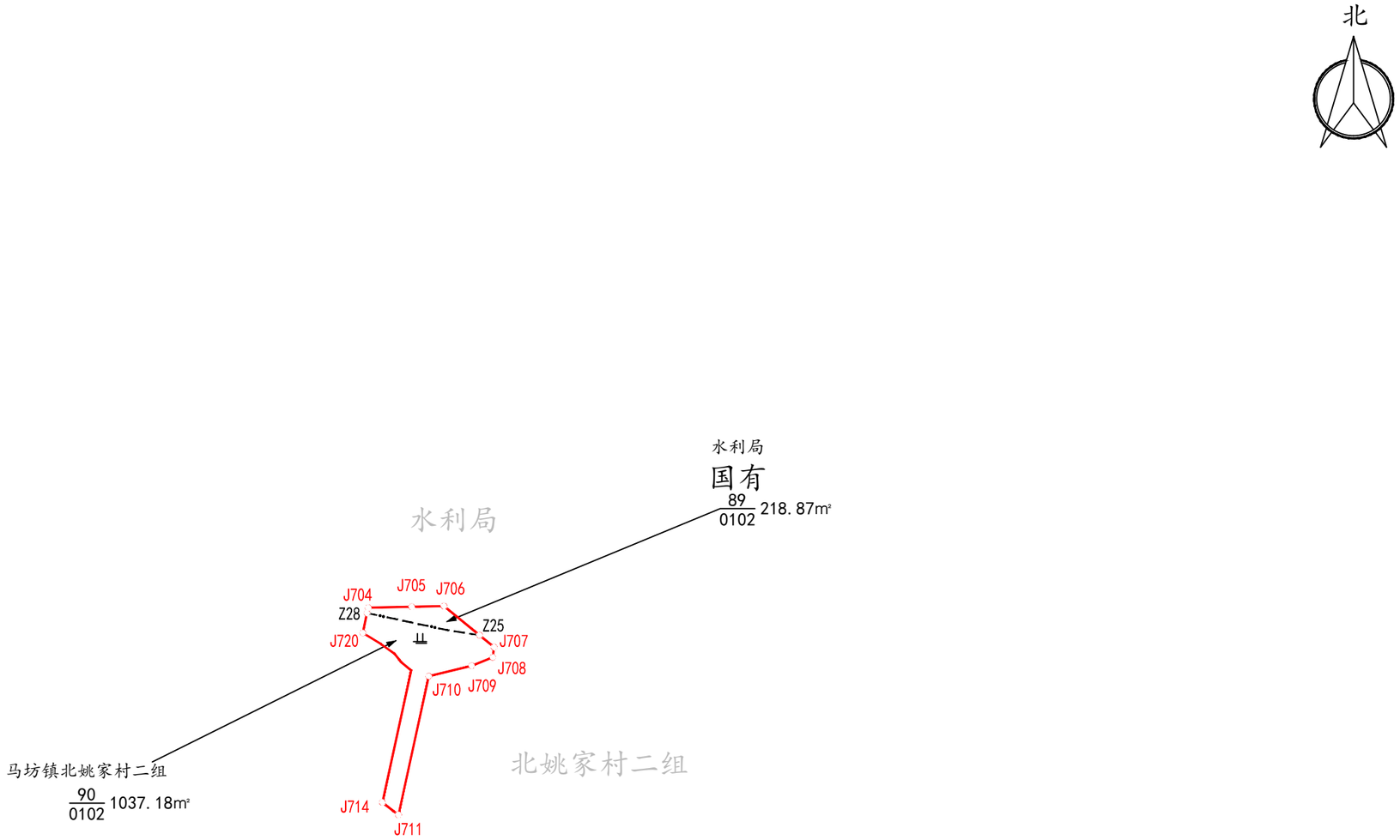

河南省水利勘测有限公司	贾鲁河综合治理工程项目（鄢陵县段）	比例尺	1:2000	制 图	陈前前	复 核	王源	审 核	黄毅鹏	图 号	8	日 期	2022年5月

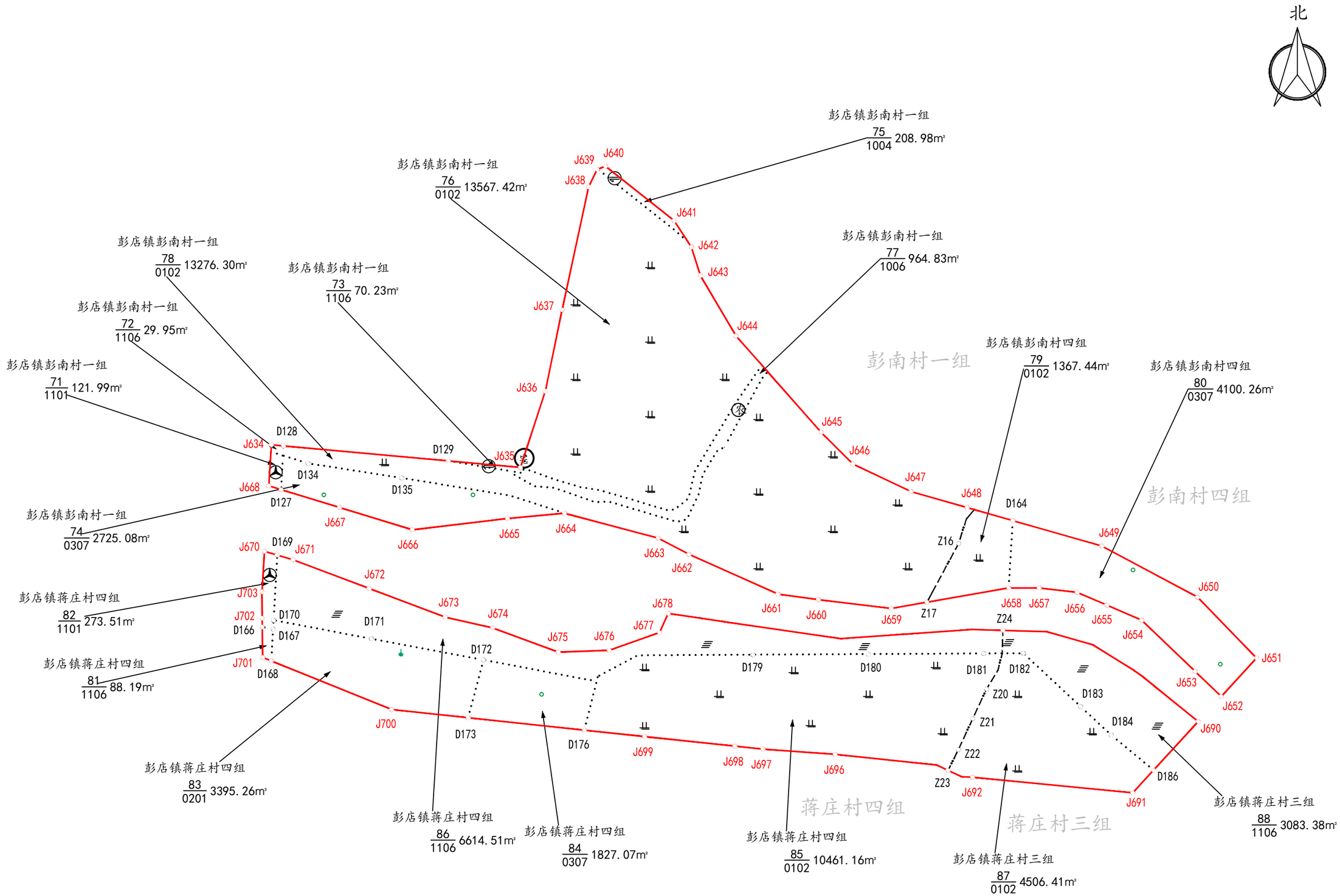

河南省水利勘测有限公司	贾鲁河综合治理工程项目（鄢陵县段）	比例尺	1:2000	制 图	陈前前	复 核	王源	审 核	黄毅鹏	图 号	9	日 期	2022年5月

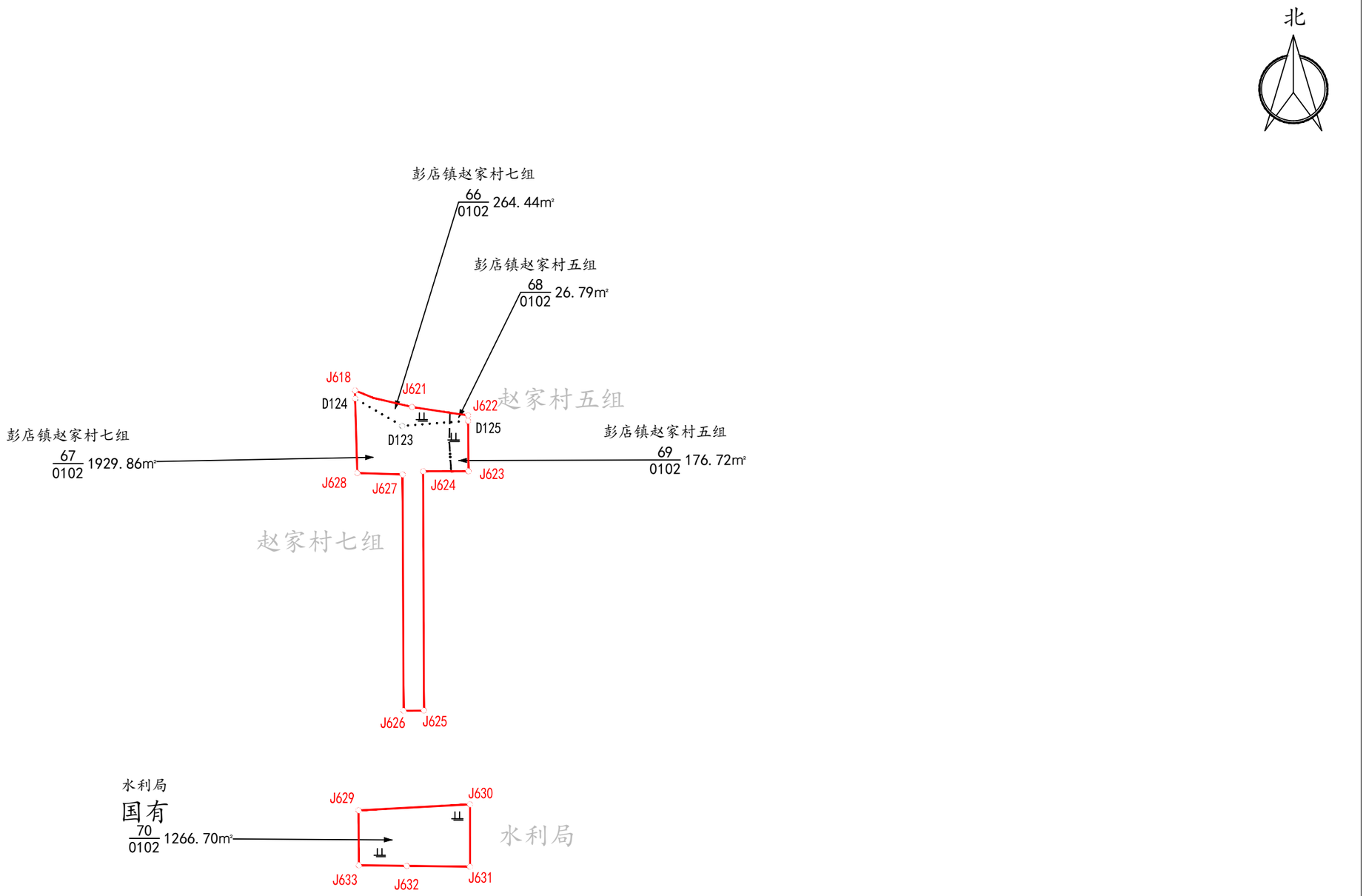

河南省水利勘测有限公司	贾鲁河综合治理工程项目（鄢陵县段）	比例尺	1:2000	制 图	陈前前	复 核	王源	审 核	黄毅鹏	图 号	10	日 期	2022年5月

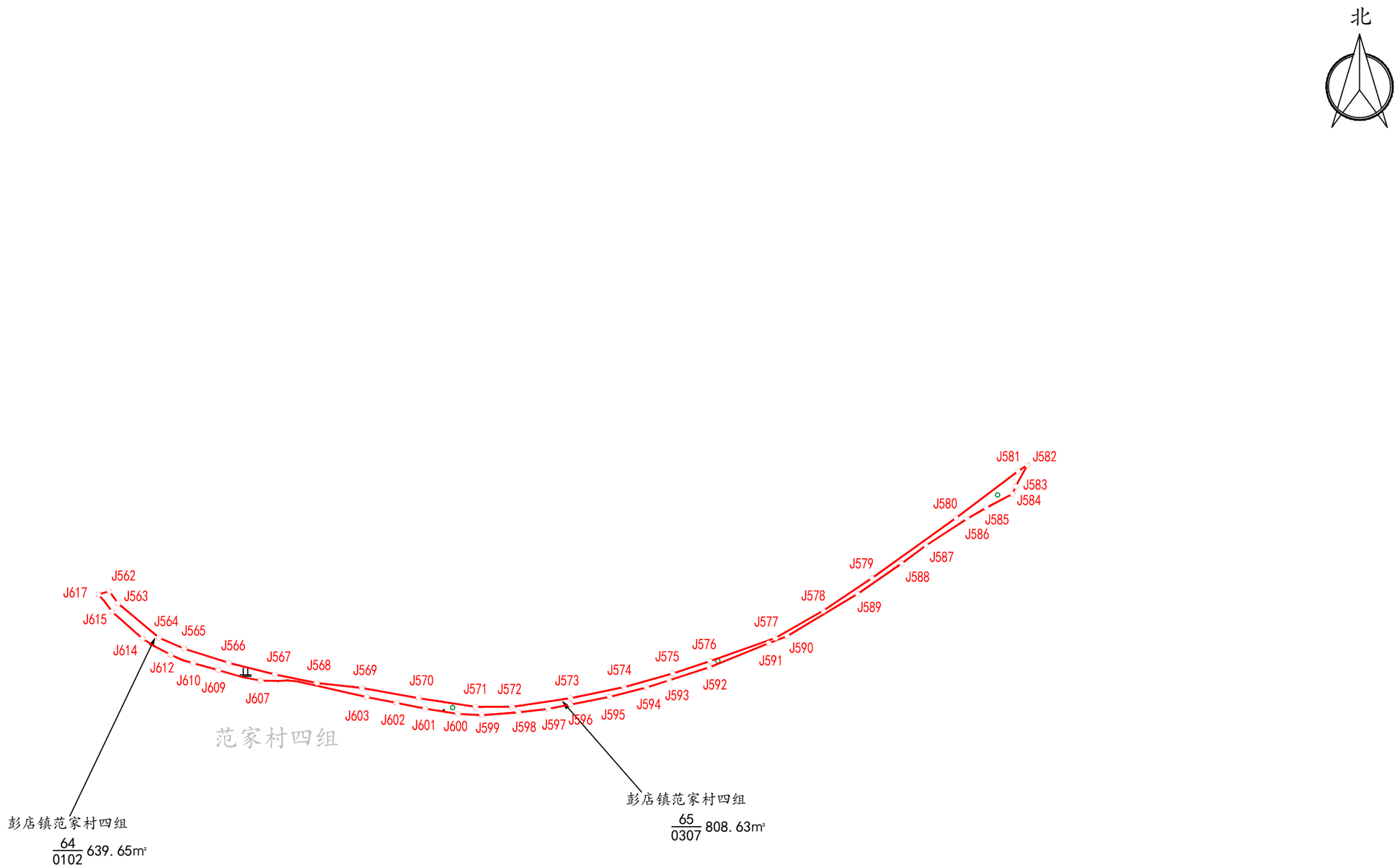

河南省水利勘测有限公司	贾鲁河综合治理工程项目（鄢陵县段）	比例尺	1:2000	制 图	陈前前	复 核	王源	审 核	黄毅鹏	图 号	11	日 期	2022年5月